


- PORTAL REWITALIZACJA
- AKTUALNOŚCI

Rewitalizacja Łodzi w szerokiej panoramie 360°. Dostęp do danych 3D

24.07.2020 9:32 Arkadiusz Grzegorczyk / BKSIDŁ

- kategoria:
- Portal Rewitalizacji
- Rewitalizacja

Na miejskim portalu rewitalizacji można oglądać pierwsze z ponad 1000 zdjęć – panoram pokazujących przestrzeń w perspektywie 360°. Przedstawiają one fragmenty miasta przed i po rewitalizacji. Dzięki nim można obserwować, jak zmienia się Łódź. Na stronie dostępne są również do pobrania modele 3D łódzkich budynków i mebli miejskich.



Panoramy 360°

W nowej siedzibie Miejskiej Pracowni Urbanistycznej przy al. Kościuszki 19 zaprezentowano pierwsze efekty laserowego skanowania rewitalizowanych przestrzeni Łodzi na przykładzie [kamienicy przy ul. Tuwima 46](#), gdzie mieści się obecnie m.in. Biblioteka Tuwim. Dokonane zmiany po przeprowadzeniu prac remontowych rzeczywiście robią wrażenie. Ciekawostką są również panoramy miejsc na razie niedostępnych, gdzie np. będą przebiegały przebiecia między kwartałami albo zamknięte dziś budynki i podwórka oczekujące na rewitalizację.

- W ramach projektu dofinansowanego z środków unijnych MPU wykonuje zdjęcia-panoramy 360° przestrzeni miasta przed i po rewitalizacji. Powstało już ponad tysiąc takich

panoram, a pierwsze z nich można oglądać na portalu rewitalizacji, gdzie będą publikowane kolejne zdjęcia – wyjaśnia Joanna Brzezińska z Biura Rewitalizacji i Mieszkalnictwa UMŁ.

Panoramy przedstawiają budynki, ulice, parki i pasáže przeznaczone do remontu w ramach rewitalizacji. Dzięki zastosowanej technologii zdjęcie umożliwia obejrzenie wybranej przestrzeni w obrocie 360°. Za pomocą powstałych panoram można obserwować zmiany, jakie zachodzą w naszym mieście, a także zebrać materiał porównawczy do badań czy udokumentować obraz dawnej Łodzi.


Dane 3D

Na portalu rewitalizacja.uml.lodz.pl jest również dostępna mapa cyfrowa rewitalizowanych obszarów wielkomiejskich, z której można pobrać modele 3D powstałe w ramach projektu. Są to zarówno budynki, drzewa, jak i zestaw łódzkich mebli miejskich. Modele 3D są dostępne dla każdego. Mogą znacząco ułatwić przygotowywanie projektów architektonicznych i urbanistycznych oraz inwestycji w Łodzi, a także wspomóc prace naukowe i badawcze.

POWIĄZANE PLIKI




[2020_07_24_wizualizacje_360_stopni_-_FILMIK_promocyjny.mp4](#) (211 MB)



[GO/PROFILE/MPULODZ](#)

◀◀ ODWIEDŹ



ZACZAJ DANE DO POBRANIA NA PORTALU REWITALIZACJI **ODWIEDŹ**

