- PORTAL REWITALIZACJA
- AKTUALNOŚCI

Rewitalizacja przyszłości - premierowa prezentacja okolicy ul. Włókienniczej

06.05.2021 9:36 MPU

- kategoria:
- Portal Rewitalizacji
- Rewitalizacja

Wirtualna wycieczka i modele 3D prezentujące Projekt nr 1 Rewitalizacji Obszarowej Centrum Łodzi dostępne na portalu ŁÓDŹ REWITALIZACJA. Wizualizacje powstały w ramach projektu UE pn. “Informatyczne usługi przestrzenne w rewitalizowanej strefie wielkomiejskiej miasta Łodzi” we współpracy z Zarządem Inwestycji Miejskich oraz biurami

architektonicznymi.



Od dzisiaj na Portalu Rewitalizacji można przenieść się w przyszłość i odkryć - nie wychodząc z domu - uroki wyremontowanej ulicy Włókienniczej i okolic na wirtualnym spacerze. Na tej wycieczce można zobaczyć, jak dany obszar miasta będzie wyglądał po ukończeniu prac rewitalizacyjnych. W szybki i łatwy sposób możliwe będzie podziwianie, efektów ukończonych prac w ramach realizowanych projektów rewitalizacji. Szczegółowe informacje na temat danej lokalizacji można uzyskać po kliknięciu w odpowiednie infografiki. Wirtualny spacer znajduje się pod adresem:

https://rewitalizacja.uml.lodz.pl/dzialania/1-okolice-ul-wlokienn

iczej/

W ramach tego przedsięwzięcia udostępnione zostały również szczegółowe interaktywne makiety 3D, które można zobaczyć pod linkami:

https://makiety.log.lodz.pl/v/?nazwa=O1_Wlokiennicza_3_5_6_7_8

https://makiety.log.lodz.pl/v/?nazwa=O1_Wlokiennicza_11_12_14_16

https://makiety.log.lodz.pl/v/?nazwa=O1_Wlokiennicza_15_20

https://makiety.log.lodz.pl/v/?nazwa=O1_Jaracza_26_Pasaz_Majewskiego

Dane 3D będą aktualizowane i publikowane na bieżąco. Sukcesywnie będą również uruchamiane wirtualne spacery dla pozostałych kwartałów rewitalizacji. Udostępniane będą one z poziomu podstron poszczególnych obszarów.

LOKALIZACJA WIRTUALNYCH SPACERÓW NA PORTALU REWITALIZACJI

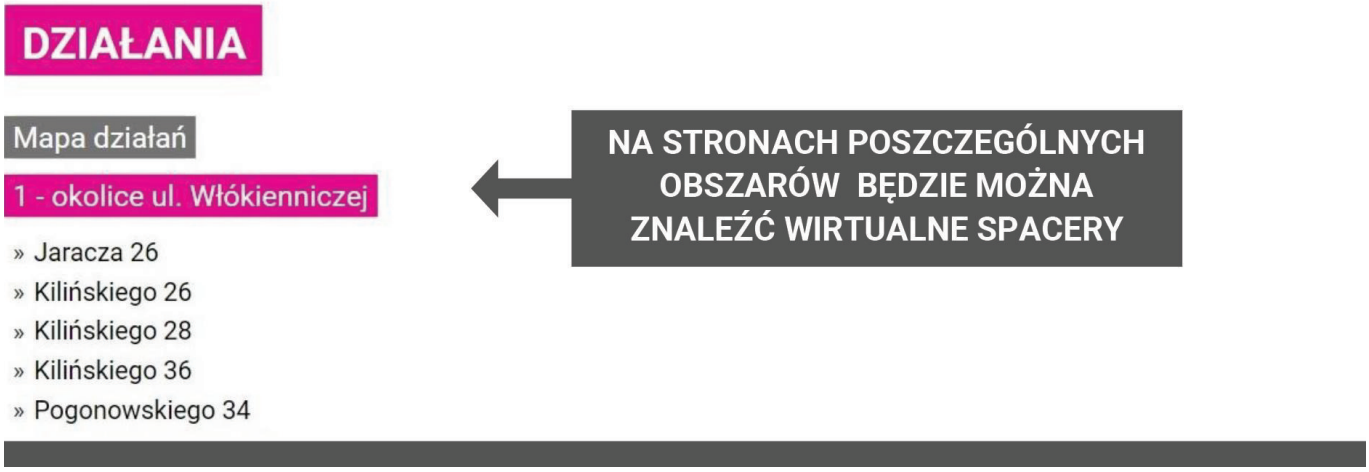

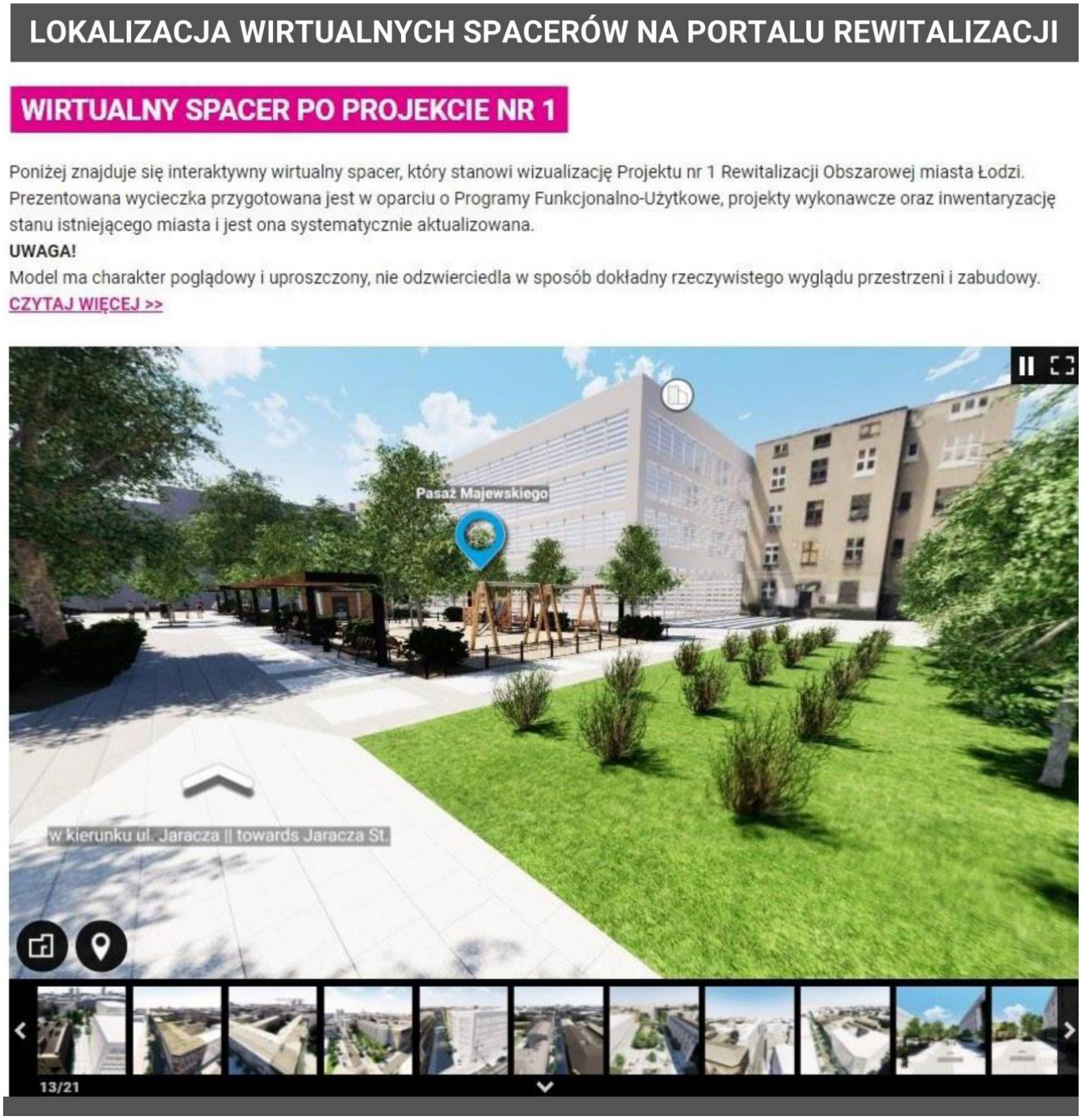

Modele szczegółowe będą dostępne z poziomu podstron dla wybranych inwestycji.

INTERAKTYWNE MODELE 3D NA PORTALU REWITALIZACJI

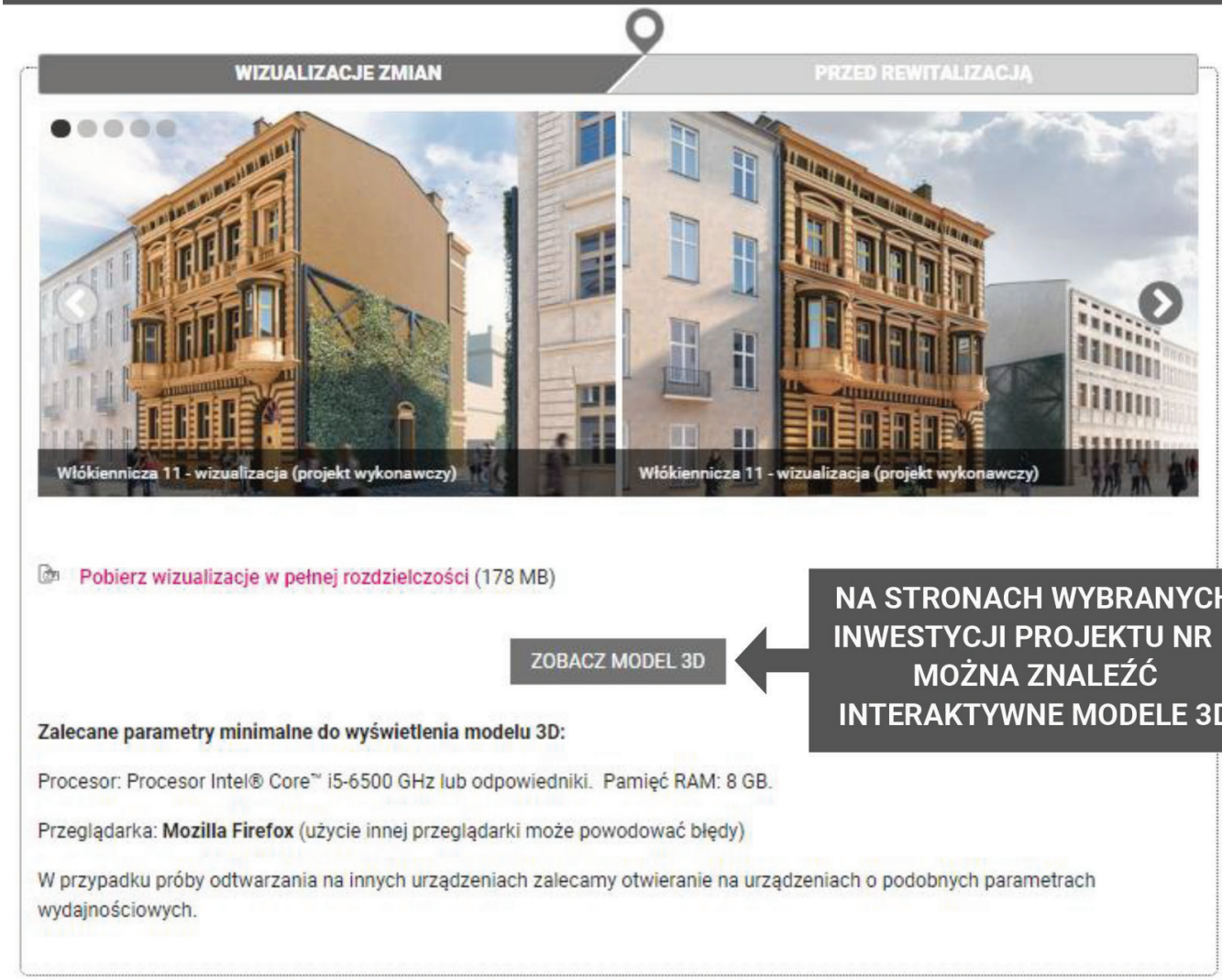

INTERAKTYWNE MODELE 3D NA PORTALU REWITALIZACJI



Do tej pory zostały opublikowane następujące modele szczegółowe dla inwestycji:

https://rewitalizacja.uml.lodz.pl/dzialania/1-okolice-ul-wlokiennicziej/jaracza-26/

https://rewitalizacja.uml.lodz.pl/dzialania/1-okolice-ul-wlokiennicziej/wlokiennicza-3/

https://rewitalizacja.uml.lodz.pl/dzialania/1-okolice-ul-wlokiennicziej/wlokiennicza-5/

https://rewitalizacja.uml.lodz.pl/dzialania/1-okolice-ul-wlokiennicziej/wlokiennicza-6/?L=-1

https://rewitalizacja.uml.lodz.pl/dzialania/1-okolice-ul-wlokienniczej/wlokiennicza-7/

https://rewitalizacja.uml.lodz.pl/dzialania/1-okolice-ul-wlokienniczej/wlokiennicza-8/?L=-1

https://rewitalizacja.uml.lodz.pl/dzialania/1-okolice-ul-wlokienniczej/wlokiennicza-11/

https://rewitalizacja.uml.lodz.pl/dzialania/1-okolice-ul-wlokienniczej/wlokiennicza-15/




UALNYCH SPACERÓW NA PORTA
NA STRONACH POSZCZ
OBSZARÓW BĘDZIE
ZNALEŹĆ WIRTUALNE


LOKALIZACJA WIRTUALNYCH SPACEROW NA PORTALU REWITALIZACJI
WIRTUALNY SPACER PO PROJEKCIE NR 1
Poniżej znajduje się interaktywny wirtualny spacer, który stanowi wizualizację Projektu nr 1 Rewitalizacji Obszarowej miasta Łodzi.
Prezentowana wycieczka przygotowana jest w oparciu o Programy Funkcjonalno-Użytkowe, projekty wykonawcze oraz inwentaryzację stanu istniejącego miasta i jest ona systematycznie aktualizowana.
UWAGA!
Model ma charakter poglądowy i uproszczony, nie odzwierciedla w sposób dokładny rzeczywistego wyglądu przestrzeni i zabudowy.
CZYTAJ WIĘCEJ >>


RAKTYWNE MODELE 3D NA PORTALU REWITALIZACJI
WIZUALIZACJE ZMIAN
PRZED REWITALIZACJĄ
obierz wizualizacje w pełnej rozdzielczości (178 MB)
ZOBACZ MODEL 3D
NA STRONACH WYBRA
INWESTYCJI PROJEKTU
MOŻNA ZNALEŹĆ
INTERAKTYWNE MODE
ane parametry minimalne do wyświetlenia modelu 3D:
sor: Procesor Intel® Core™ i5-6500 GHz lub odpowiednik). Pamięć RAM: 8 GB.
ądarka: Mozilla Firefox (użycie innej przeglądarki może powodować błędy).
ypadku próby odtwarzania na innych urządzeniach zalecamy otwieranie na urządzeniach o podobnych parametrach
nościowych.

NE MODELE 3D NA PORTALU REWITALIZACJI
14, 16