- PORTAL REWITALIZACJA
- AKTUALNOŚCI

Rowerem do centrum Łodzi! 7 szybkich tras rowerowych z osiedli [MAPY]

18.09.2024 10:25 red.

- kategoria:
- Portal Rewitalizacji
- Rewitalizacja

Nie trzeba stać w porannych korkach, by dojechać do centrum miasta? Rower może być idealną alternatywą. Dodatkowo podróż do pracy można urozmaicić o trasy przez zrewitalizowane przestrzenie oraz łódzkie parki i zieleńce. Poznaj najwygodniejsze ścieżki rowerowe i drogi z osiedli.

Kolaż powstały z połączenia zdjęcia jednej ze ścieżek rowerowych przy skrzyżowaniu al. Marsz. J. Piłsudskiego i Piotrkowskiej oraz planu miasta z zaznaczeniem ważniejszych szlaków rowerowych prowadzących do centrum miasta

Żeby zobaczyć mapy kliknij w poniższą galerię!

TEOFILÓW
RETKINIA
GÓRNA

RADOGOSZCZ
TEOFILÓW
DOŁY
STOKI
WIDZEW
RETKINIA
GÓRNA
CHOJNY-DĄBROWA


ŚMIGŁEGO-RYDZA
TRASA
CHOJNY-DĄBROW
KOLUMNY - RZGOWSKA - PODGÓRNA- BRONIEWSKIEGO - PIŁSU
RZGOWSKA

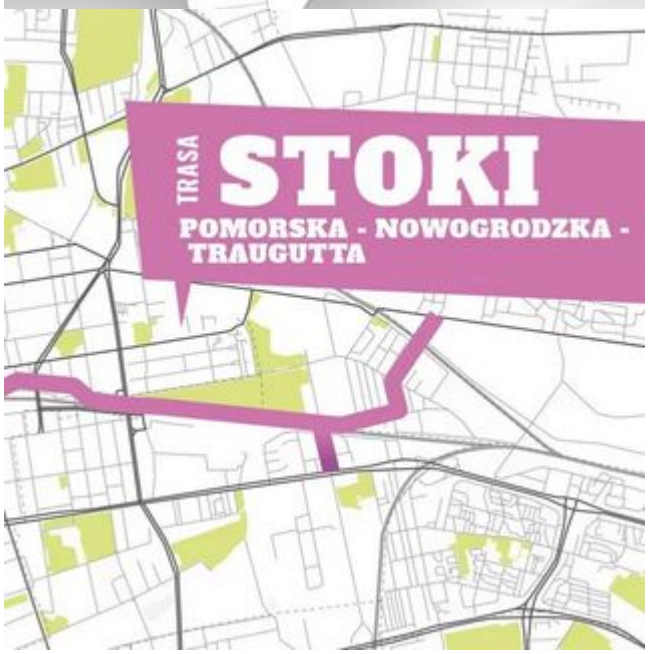
TRASA
STOKI
POMORSKA - NOWOGRODZKA -
TRAUGUTTA

TKINIA
- KUSOCIŃSKIEGO/MARATOŃSKA
ZA/ZIELONA
KUSOCIŃSKIEGO
REKINSKA
MARATOŃSKA
TRASA
WIDZEW
ZAKŁADOWA/HETMAŃSKA - ROKICI
- PIŁSUDSKIEGO - PIOTRKOWSKA
SKIEGO
ROKICIŃSKA
HETMAŃSKA
JÓZEFIAKA

TRASA
RADOGOSZC
ZGIERSKA - JULIANOWSKA
ZGIERSKA


TRASA
TEOFILÓW
ALEKSANDROWSKA - LIMANOWSKIEGO
ALEKSANDROWSKA

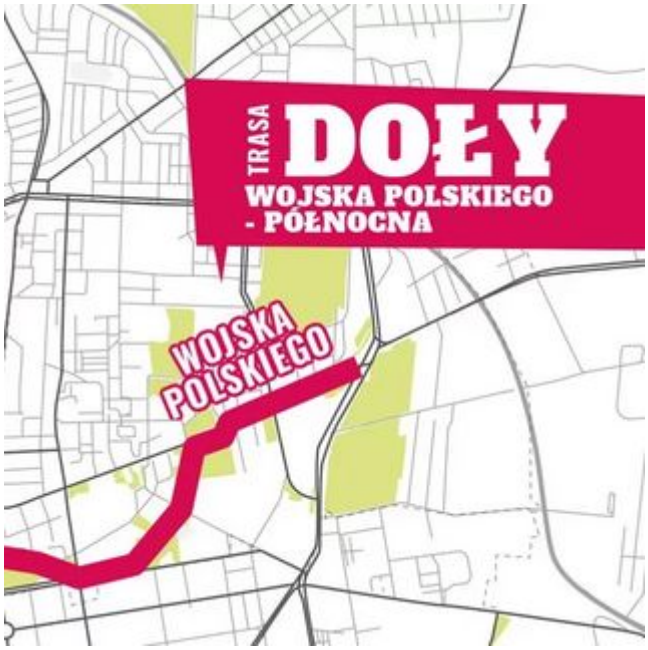
TRASA
DOŁY
WOJSKA POLSKIEGO
- PÓŁNOCNA
WOJSKA
POLSKIEGO